



Tour de la forêt de Savis et du lac de Saint Laurent

BASSOUES



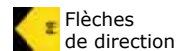
Facile



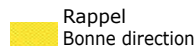
Accessible VTT



Balisateur



Flèches de direction



Rappel Bonne direction



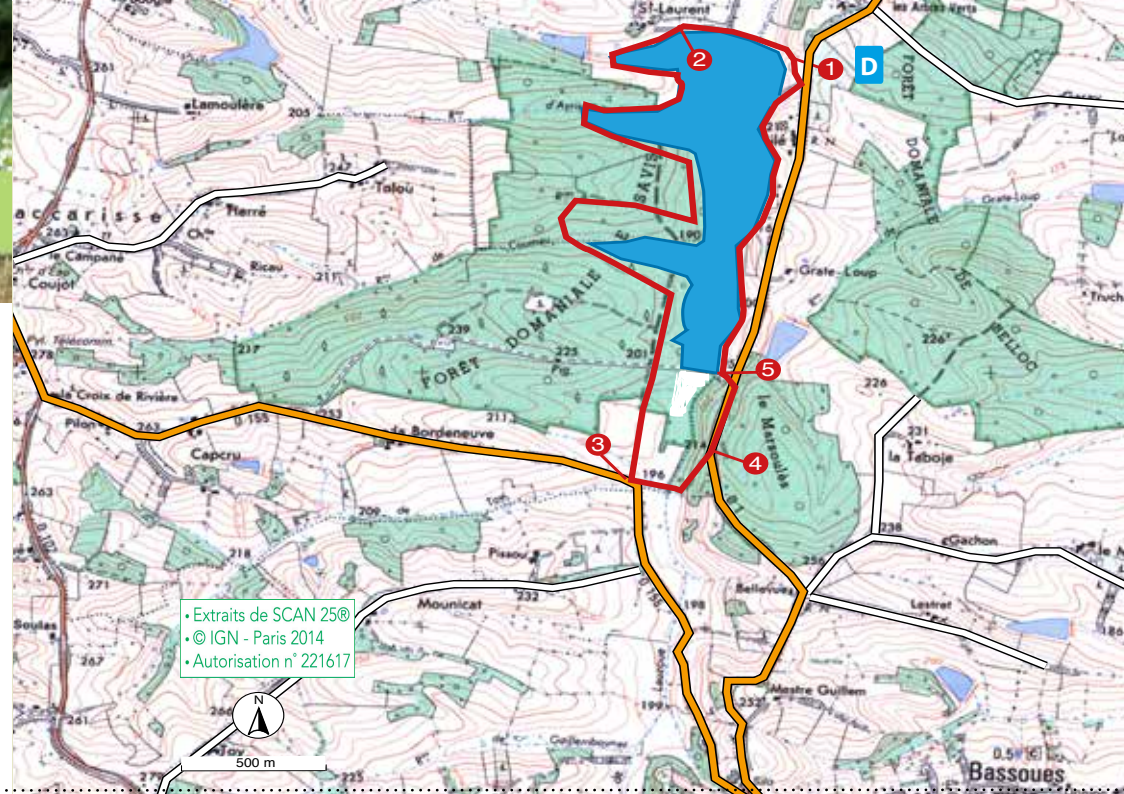
Mauvaise direction



Sur la route des bastides du Haut Armagnac, venez admirer le lac de Saint-Laurent, bordé par la forêt et les vallons plantés de vignes.

A découvrir dans la région :

Lac de St Laurent, la forêt domaniale de Savis, le vignoble. Dans la région : Bassoues : Donjon XIV siècle, basilique St Fris XI siècle, halle, église de la nativité. Eglise romane de Peyrusse Grande, église Saint Martin de Gazax, église St-Pierre de Baccarisse.



• Extraits de SCAN 25®
• © IGN - Paris 2014
• Autorisation n° 221617

D Parking de la digue du lac (Domaine du Bilé)

PR N° 1

- 1 Descendre sur 100m par la petite route, emprunter la digue du lac à gauche, franchir le pont au dessus du déversoir et poursuivre tout droit
- 2 Passer le long du lac en contrebas de la ferme St Laurent. Continuer par le sentier qui épouse les méandres du lac avant de serpenter dans la forêt. Couper la piste, sortir du bois pour déboucher dans un virage de la D155
- 3 Monter à gauche par un chemin caillouteux en direction de la D1.
- 4 Prendre à gauche la D1 sur 250m, descendre à gauche par le chemin empierré sur 100m.
- 5 S'engager à droite sur le chemin herbeux qui domine le lac sur 1km. Il passe en contrebas du domaine viticole du Bilé (dégustation-vente). Franchir la barrière et 150m après prendre la petite route à gauche pour retrouver le point de départ.

Contacts :
Office de Tourisme de Mirande

13 Rue de l'Évêché,
32300 Mirande
Téléphone : 05 62 66 68 10
<http://www.ot-mirande.com/>



Comité Départemental de la Randonnée

Maison du Tourisme - 3 Boulevard Roquelaure
BP 50106 - 32002 AUCH
cdrp32@sfr.fr

www.randonnee.tourisme-gers.com



Comité départemental Gers

© Toute reproduction interdite - Fiche Rando Gers

www.lalignerouge.net